
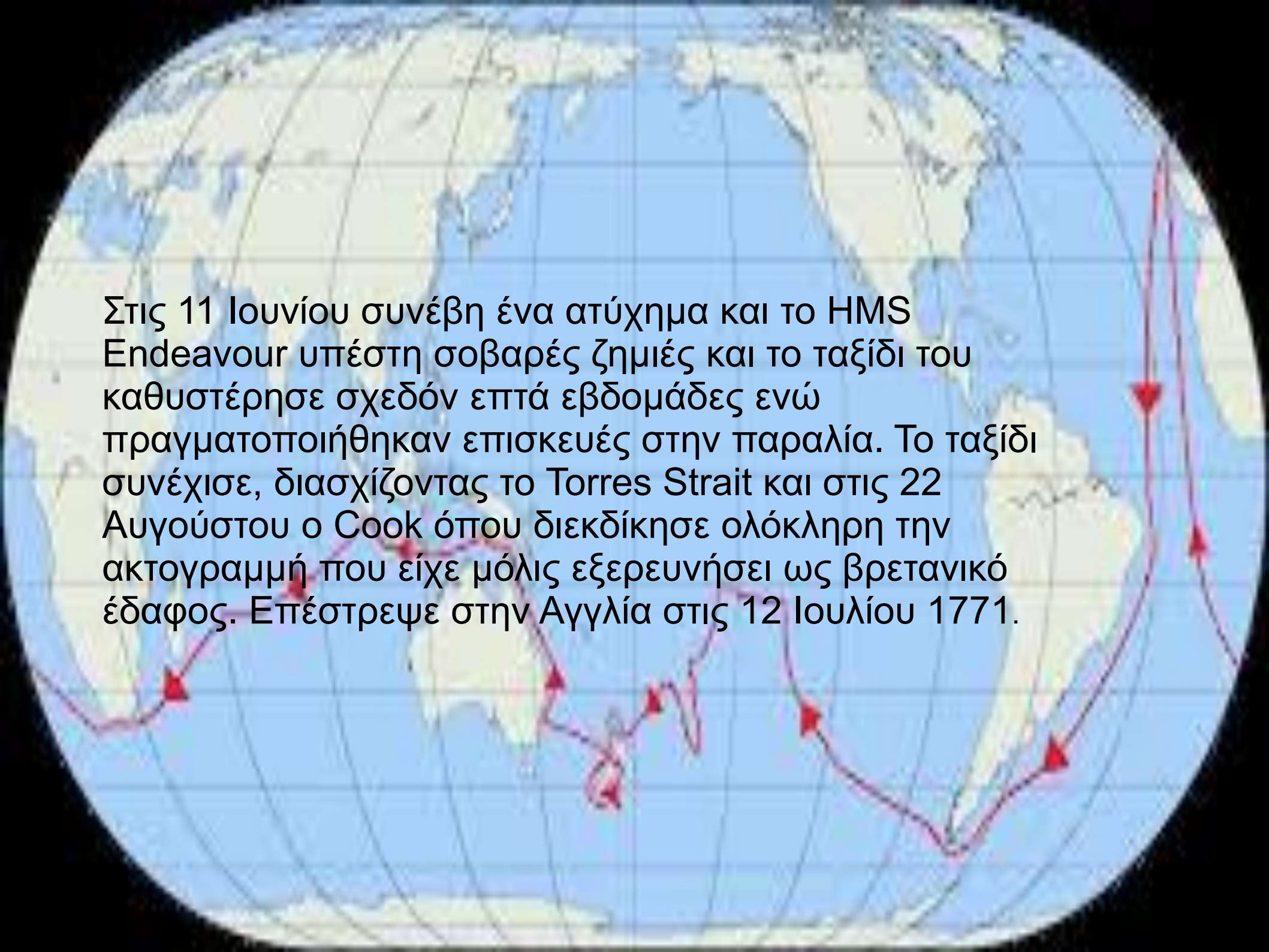
A circular map of the Pacific Ocean, showing the continents of North and South America on the left and right. A red line with arrows traces a path around the Pacific, starting from the west coast of North America, going south to the equator, then east to the west coast of South America, and finally north to the equator again. The text is overlaid on the left side of the map.


Το 1766, το Ναυαρχείο προσέλαβε τον Cook για να διοικήσει ένα επιστημονικό ταξίδι στον Ειρηνικό Ωκεανό. Ο σκοπός του ταξιδιού ήταν να παρατηρήσει και να καταγράψει τη διαμετακόμιση της Αφροδίτης κατά μήκος του Ήλιου προς όφελος μιας έρευνας της Βασιλικής Εταιρείας για ένα μέσο προσδιορισμού του γεωγραφικού μήκους . Ο Cook , στην ηλικία των 39 ετών, προήχθη στον υπολοχαγό να του παραχωρήσει επαρκή ιδιότητα για να αναλάβει την εντολή .




Ο Cook αναχώρησε από την Αγγλία στις 26 Αυγούστου 1768. Μαζί με το πλήρωμά του γύρισαν το Cape Horn και συνέχισαν δυτικά κατά μήκος του Ειρηνικού για να φτάσουν στην Ταϊτή στις 13 Απριλίου 1769, όπου έγιναν οι παρατηρήσεις της Αφροδίτης. Ωστόσο, το αποτέλεσμα των παρατηρήσεων δεν ήταν ακριβές όπως ελπίζαμε. Μόλις ολοκληρώθηκαν οι παρατηρήσεις, ο Cook κατέπλευσε στη Νέα Ζηλανδία και χαρτογράφησε την πλήρη ακτογραμμή, κάνοντας μόνο μερικά μικρά λάθη. Στη συνέχεια ταξίδεψε δυτικά, φθάνοντας στη νοτιοανατολική ακτή της Αυστραλίας στις 19 Απριλίου 1770.



Στις 11 Ιουνίου συνέβη ένα ατύχημα και το HMS Endeavour υπέστη σοβαρές ζημιές και το ταξίδι του καθυστέρησε σχεδόν επτά εβδομάδες ενώ πραγματοποιήθηκαν επισκευές στην παραλία. Το ταξίδι συνέχισε, διασχίζοντας το Torres Strait και στις 22 Αυγούστου ο Cook όπου διεκδίκησε ολόκληρη την ακτογραμμή που είχε μόλις εξερευνήσει ως βρετανικό έδαφος. Επέστρεψε στην Αγγλία στις 12 Ιουλίου 1771.




Λίγο μετά την επιστροφή του από το πρώτο ταξίδι, ο Cook προήχθη τον Αύγουστο του 1771, στην τάξη του διοικητή. Το 1772 ανατέθηκε να οδηγήσει μια άλλη επιστημονική εκστρατεία εκ μέρους της Βασιλικής Εταιρείας, για να αναζητήσει την υποθετική Terra Australis. Κατά το πρώτο ταξίδι του, ο Κουκ είχε αποδείξει με την περιπλάνηση της Νέας Ζηλανδίας ότι δεν ήταν συνδεδεμένη με μια ευρύτερη γη προς νότο. Αν και χαρτογράφησε σχεδόν ολόκληρη την ανατολική ακτή της Αυστραλίας, δείχνοντας ότι είναι ηπειρωτική σε μέγεθος, η Terra Australis πιστεύεται ότι βρίσκεται πιο νότια.

A globe showing the expedition routes of James Cook's HMS Resolution in red lines with arrows. The routes are plotted across the Pacific, Indian, and Atlantic Oceans, showing the path from the Pacific to the Indian Ocean, then to the Atlantic, and back to the Pacific. The globe is centered on the Pacific Ocean, with the Americas on the right and Asia and Australia on the left. The red lines represent the ship's path, starting from the Pacific, crossing the Indian Ocean, and then the Atlantic, before returning to the Pacific. The text is overlaid on the globe, providing context for the expedition.

Ο Κουκ διέταξε HMS Resolution σε αυτό το ταξίδι. Η εκστρατεία του Κουκ περιπολούσε τον πλανήτη σε ακραίο νότιο γεωγραφικό πλάτος και έγινε ένας από τους πρώτους που πέρασε τον Ανταρκτικό Κύκλο (17 Ιανουαρίου 1773). Cook συνέχισε να εξερευνά την Ανταρκτική.

Ο Cook αντιμετώπισε σχεδόν την ηπειρωτική χώρα της Ανταρκτικής, αλλά γύρισε προς την Ταϊτή για να προμηθεύσει το πλοίο του. Συνέχισε στη συνέχεια τη νότια πορεία του σε μια δεύτερη άκαρπη προσπάθεια να βρει την υποτιθέμενη ήπειρο.





Πριν επιστρέψει στην Αγγλία, ο Κουκ έκανε μια τελική σάρωση σε όλη τη Νότια Ατλαντική από το ακρωτήριο Horn και διερεύνησε, χαρτογράφησε και πήρε την κατοχή για τη Βρετανία της Νότιας Γεωργίας, η οποία είχε εξερευνηθεί από τον Anthony de la Roché το 1675. Στη συνέχεια γύρισε βόρεια στη Νότια Αφρική, και από εκεί συνέχισε πίσω στην Αγγλία. Οι αναφορές του κατά την επιστροφή του στην πατρίδα του έδιωξαν τον λαϊκό μύθο της Terra Australis

Κατά το τελευταίο ταξίδι του, ο Cook διέταξε και πάλι το HMS Resolution. Ο κύριος στόχος του ταξιδιού ήταν να εντοπίσει ένα βορειοδυτικό πέρασμα γύρω από την αμερικανική ήπειρο. Μετά ο Cook ταξίδεψε βόρεια και το 1778 έγινε ο πρώτος Ευρωπαίος που άρχισε επίσημη επαφή με τα νησιά της Χαβάης. Ο Cook ταξίδεψε βόρεια και στη συνέχεια βορειοανατολικά για να εξερευνήσει τη δυτική ακτή της Βόρειας Αμερικής βόρεια των ισπανικών οικισμών. Ο κακός καιρός ανάγκασαν τα πλοία του νότια για να μπορέσουν να ξεκινήσουν την εξερεύνηση των ακτών τους προς βορρά.





Επικεφαλής βορειοανατολικά επάνω στην ακτή της Αλάσκας μέχρι να μπλοκαριστεί από θαλάσσιο πάγο. Στη συνέχεια, ο Cook κατέπλευσε δυτικά στην ακτή της Σιβηρίας και στη συνέχεια νοτιοανατολικά κάτω από την ακτή της Σιβηρίας. Στις αρχές Σεπτεμβρίου του 1778 επέστρεψε στη Θάλασσα Βering για να ξεκινήσει το ταξίδι στην. Έγινε ολοένα και πιο απογοητευμένος σε αυτό το ταξίδι και ίσως άρχισε να υποφέρει από μια ασθένεια στο στομάχι.



Στις 14 Φεβρουαρίου 1779, ο Cook ταξίδεψε στο χωριό για να ανακτήσει τον βασιλιά. Ο Cook πήρε τον βασιλιά με το δικό του χέρι και τον οδήγησε πρόθυμα μακριά. Ο βασιλιάς άρχισε να καταλαβαίνει ότι ο Cook ήταν ο εχθρός του. Καθώς ο Cook γύρισε την πλάτη του για να ξεκινήσει τις βάρκες, χτυπήθηκε στο κεφάλι από τους χωρικούς και στη συνέχεια μαχαιρώθηκε μέχρι θανάτου καθώς το πρόσωπό του έπεφτε στο κύμα.

